

DETALE OZNAKOWANIA POZIOMEGO

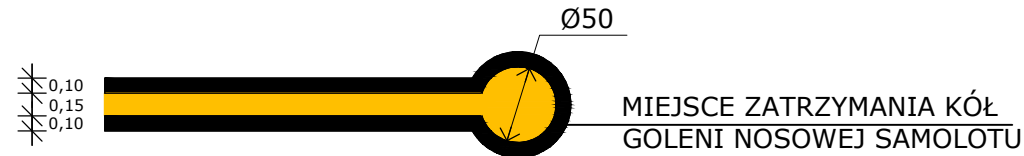
Skala 1:50

Skala 1:100


LINIA ŚRODKOWA DROGI KOŁOWANIA
WG CS ADR-DSN.L.555



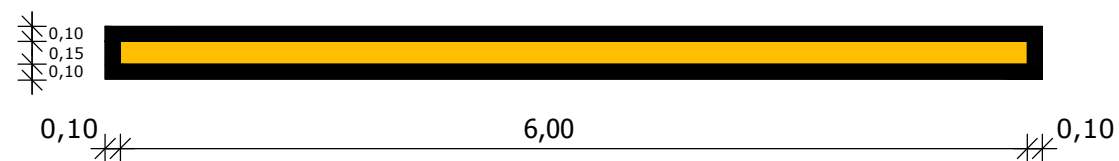
LINIA WJAZDU/WYJAZDU NA STANOWISKO POSTOJOWE
WG CS ADR-DSN.L.590



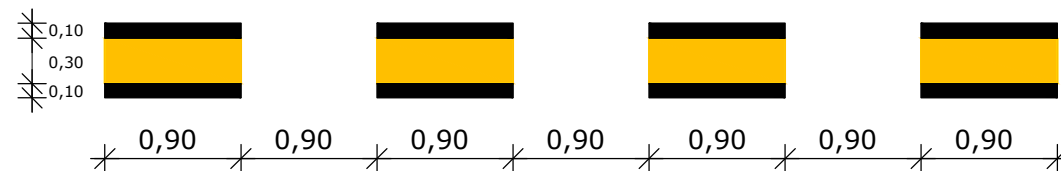
ALTERNATYWNA LINIA WJAZDU NA STANOWISKO POSTOJOWE



LINIA ZATRZYMANIA SAMOLOTU, POPRZECZKA SKRĘTU
WG CS ADR-DSN.L.590



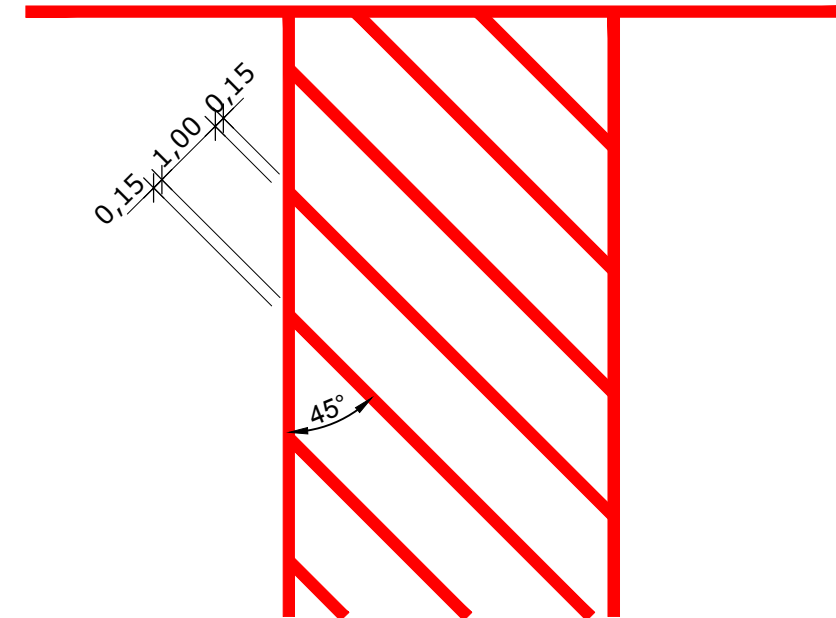
POŚREDNIE MIEJSCE OCZEKIWANIA, PŁYTA ODLADZANIA SAMOLOTÓW
WG CS ADR-DSN.L.580



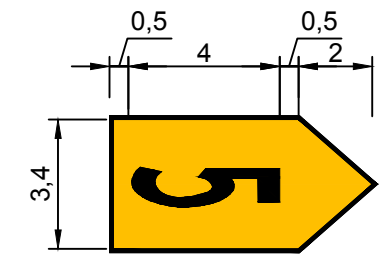
LINIA BEZPIECZEŃSTWA NA PŁYTCIE POSTOJOWEJ
WG CS ADR-DSN.L.595



OZNAKOWANIE STREFY SPECJALNEJ
„STREFA ZAKAZU PARKOWANIA”



SZCZEGÓŁ STRZAŁKI WJAZDU NA
STANOWISKO POSTOJOWE



REWIZJA 2

Zamawiający	Mazowiecki Port Lotniczy Warszawa-Modlin Sp. z o.o. ul. Gen. Wiktora Thommee 1a, 05-102 Nowy Dwór Mazowiecki				
Wykonawca projektu	BIURO STUDIÓW I PROJEKTÓW LOTNISKOWYCH POLCONSULT Sp. z o.o. 00 - 697 Warszawa, ul. Al. Jerozolimskie 53				
Nazwa i adres obiektu	Mazowiecki Port Lotniczy Warszawa/Modlin ul. Gen. Wiktora Thommee 1a, 05-102 Nowy Dwór Mazowiecki				
Nazwa projektu	PROJEKT OZNAKOWANIA POZIOMEGO PŁYTY POSTOJOWEJ PPS1 NA LOTNISKU WARSZAWA/MODLIN				
Przedmiot rysunku	Detale oznakowania poziomego				
Branża	lotniskowa	Nr uprawnień	Data	Podpis	Nr um. PLM/K/16/2018
Projektował	mgr inż. Damian Tomaszewski	MAZ/0005/POOD/07	09.2019		Skala 1:50; 1:100
Opracował	techn. Ewa Musiałkowska	—	09.2019		Nr rysunku.
Sprawił	mgr inż. Bronisław Zienkiewicz	81/73	09.2019		Nr arch. PL-1094A/180

1A