

Zakład w Łodzi

Profil numer 3

Sonda Nr:

Rejon: lotnisko Modlin
Miejscowość: Nowy Dwór Maz.
Województwo: mazowieckie

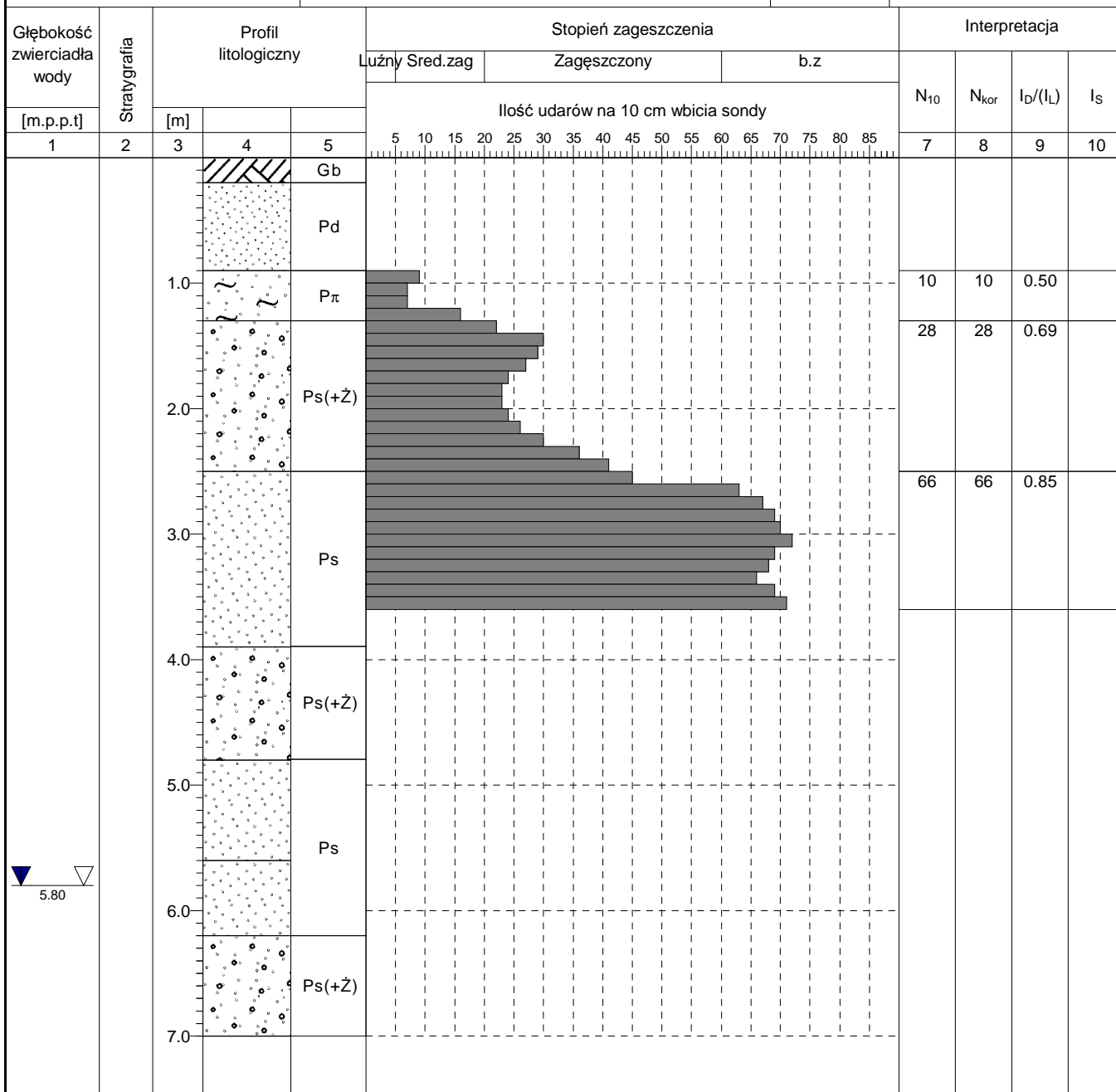
Inwestor: POLCONSULT Sp. z o.o.
Wiercenie: Przedsiębiorstwo Geologiczne POLGEOL S.A.
Nadzór geologiczny: mgr T. Piwowarski

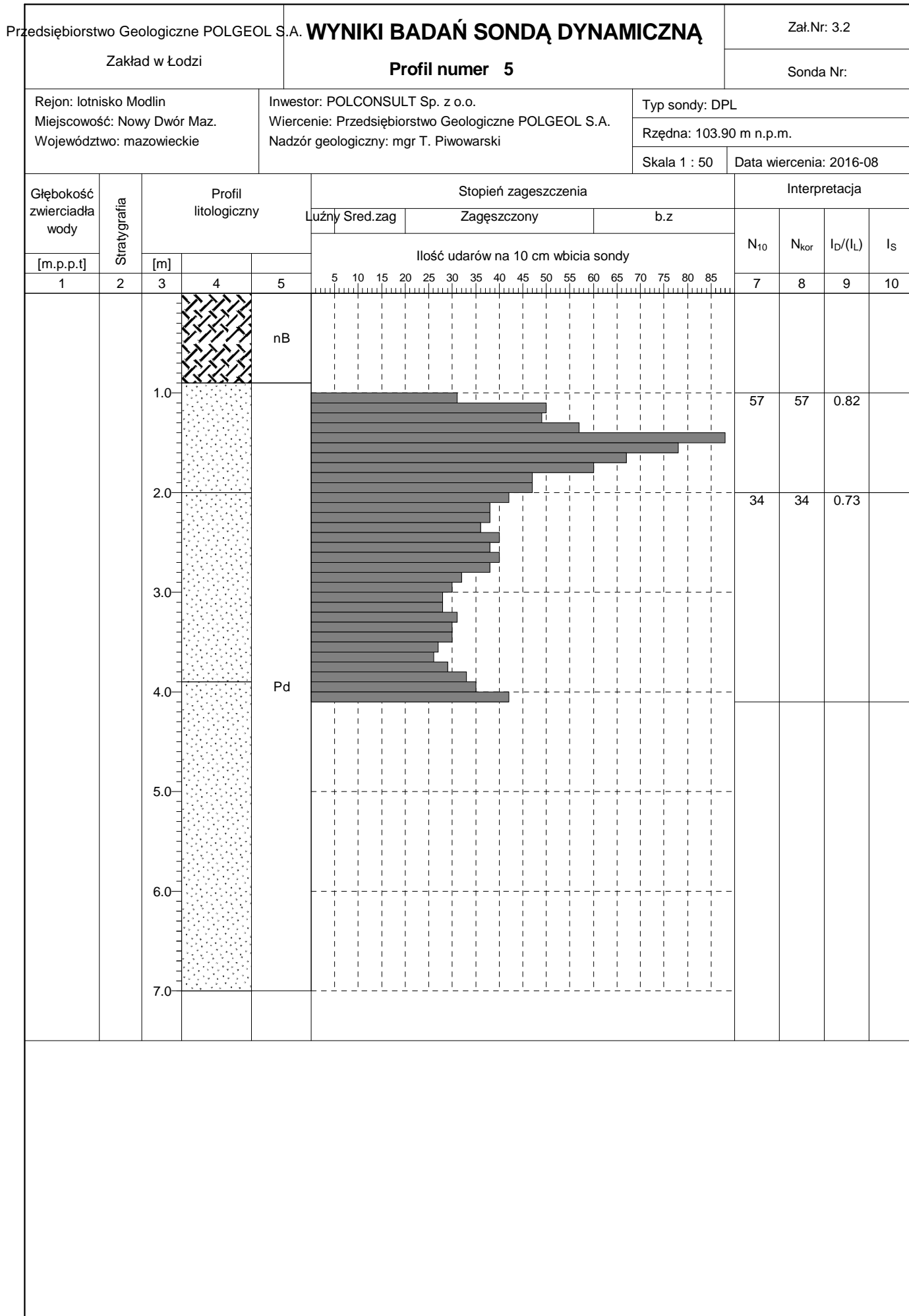
Typ sondy: DPL


Rzędna: 100.75 m n.p.m.

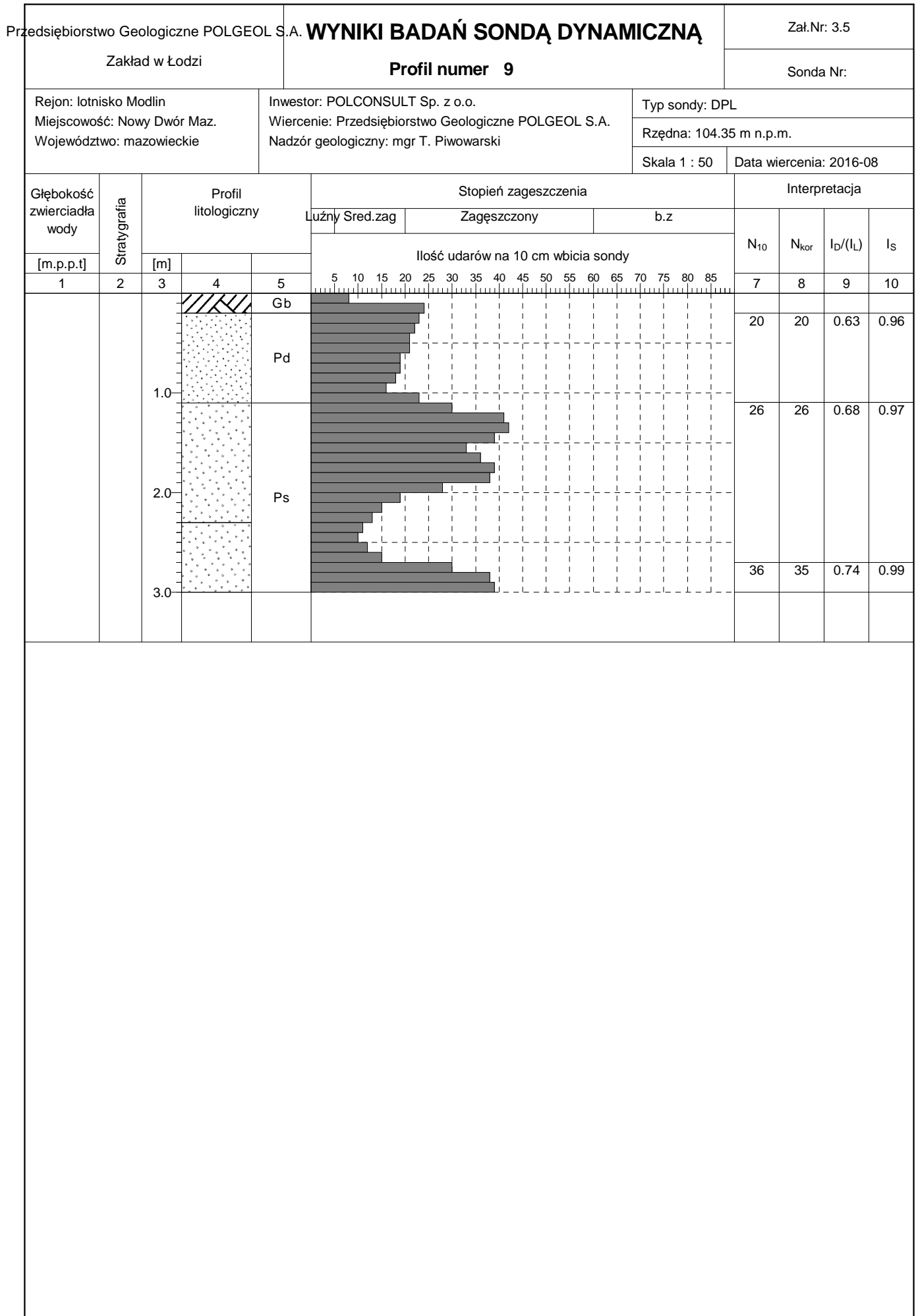
Skala 1 : 50

Data wiercenia: 2016-08









Przedsiębiorstwo Geologiczne POLGEOL S.A.		WYNIKI BADAŃ SONDĄ DYNAMICZNĄ			Zał.Nr: 3.6																				
Zakład w Łodzi		Profil numer 17			Sonda Nr:																				
Rejon: lotnisko Modlin Miejscowość: Nowy Dwór Maz. Województwo: mazowieckie		Inwestor: POLCONSULT Sp. z o.o. Wiercenie: Przedsiębiorstwo Geologiczne POLGEOL S.A. Nadzór geologiczny: mgr T. Piwowarski			Typ sondy: DPL																				
					Rzędna: 105.35 m n.p.m.																				
					Skala 1 : 50		Data wiercenia: 2016-08																		
Głębokość zwierciadła wody	Stratygrafia	Profil litologiczny			Stopień zagęszczenia			Interpretacja																	
					Luźny	Sred.zag	Zagęszczony	b.z	N ₁₀	N _{kor}	I _D /(I _L)	I _S													
[m.p.p.t]	[m]				Ilość uderzeń na 10 cm wbicia sondy					7	8	9	10												
1	2	3	4	5	5	10	15	20	25	30	35	40	45	50	55	60	65	70	75	80	85				
		1.0		nB																		34	34	0.73	0.98
		2.0		Ps(+Z)																		17	17	0.60	0.96
		3.0		Pr																		34	34	0.73	0.98
																						48	48	0.79	1.00

